

obszar dorzecza Dniestru



**region wodny
Dniestr**



Strwiąż




UKRAINA

skala 1:100 000

0 1,25 2,5 5 km

-  Obszary, na których wystąpienie powodzi rzecznych jest prawdopodobne
-  Obszary, na których wystąpienie powodzi w wyniku zniszczenia lub uszkodzenia budowli piętrzących jest prawdopodobne

-  Rzeki
-  Jeziora i zbiorniki

-  Granica państwa
-  Granice obszarów dorzeczy
-  Granice regionów wodnych



Fundusze Europejskie
na Infrastrukturę,
Klimat, Środowisko



Rzeczpospolita
Polska

Dofinansowane przez
Unię Europejską

